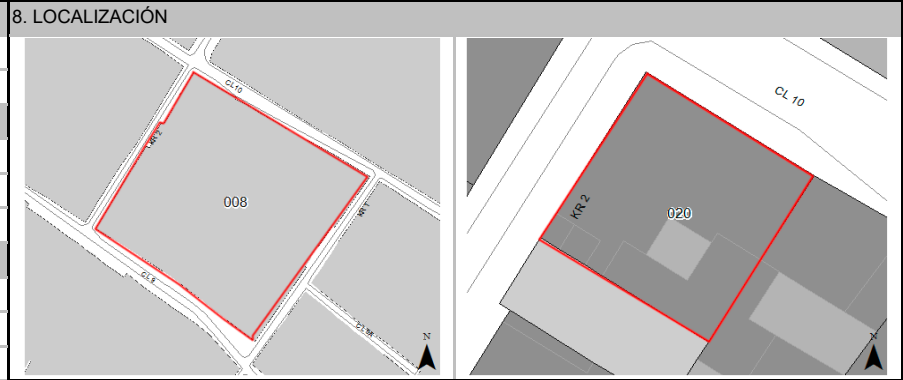


FICHA DE INVENTARIO Y VALORACIÓN DE BIENES CULTURALES INMUEBLES

USO EXCLUSIVO DEL MINISTERIO DE CULTURA		INMUEBLE No	MZ	008
Código Nacional		Hoja 1	PR	020

1. DENOMINACIÓN				
1.1. Nombre del Bien	CL 10 1 93	1.2. Otros nombres	N.A.	
1.3. Pertenece a valoración colectiva	No	1.4. Nombre	N.A.	
2. CLASIFICACIÓN TIPOLÓGICA				
2.1. Grupo Patrimonial	Material	2.2. Subgrupo Patrimonial	Inmueble	
2.3. Grupo	Arquitectónico	2.4. Subgrupo	Arquitectura habitacional	
2.5. Categoría	Vivienda urbana	2.6. Subcategoría	Vivienda unifamiliar	
3. LOCALIZACIÓN				
3.1. Departamento	Bogotá	3.2. Municipio	Bogotá D.C.	
3.3. Nomenclatura	CL 10 1 93	3.4. Nomenclatura antigua	N.A.	
3.5. Barrio	Egipto	3.6. Código Barrio	003105	
3.7. Dentro de sector urbano histórico	Si	3.8. Nombre sector urbano	Sector Urbano Antiguo	
3.9. No. de manzana	008	3.10. No. de predio	020	
3.11. CHIP	AAA0030LAHY	3.12. Localidad	Candelaria	
3.13. Dentro de perímetro urbano	Si	3.14. UPZ	94	
3.15. Nombre UPZ	Candelaria			
4. CARACTERÍSTICAS FÍSICAS DEL INMUEBLE				
4.1. Características del predio		Área del predio (m2)	246.2	
Frente (ml)	15.6	Área ocupada (m2)	232.2	
Fondo (ml)	15.8	Área libre (m2)	14.0	
4.2. Características edificación				
	1	2	3	más pisos
Número de pisos		X		
Uso por piso	Residencial	Residencial	N.A.	N.A.
5. INFORMACIÓN CATASTRAL				
5.1. Cédula catastral	9 1 33	5.2. Matrícula inmobiliaria	050C00379094	
5.3. Clase de predio	No PH	5.4. Destino económico	Residencial	
5.5. Tipo de propiedad	Particular	5.6. Avaluo Catastral	299574000	
5.7. Valor referencia terreno m2	\$ 1,350,000			
6. NORMATIVIDAD VIGENTE				
6.1. POT-PBOT-EOT	POT	6.2. Enlace documento	http://www.alcaldiabogota.gov.co/sisjur/normas/Norma1.jsp?i=3769	
6.3. Reglamentación	Decretos 469 de 2003 y 492 de 2007			
6.4. Declaratoria BIC (si/no)	Si	6.5. Ambito declaratoria	Distrital	
6.6. Acto admin que declara	Decreto 678 de 1994	6.7. Nivel de Intervención	N2-T1-G1	
6.8. Aplicable a	N.A.			



Fuente: Equipo Fotografía PEMP Patrimonio Inmueble



Fuente: Equipo Fotografía PEMP Patrimonio Inmueble Fuente: Recorridos fotográficos por el centro de Bogotá, Noviembre 1981 - Febrero 1982. Colcultura

7. OBSERVACIONES
No se permitió el acceso al predio

	Diligenció:	PEMP Patrimonio Inmueble	Código de identificación	Hoja 1
	Fecha:	2016-2017		
	Revisó:	PEMP Patrimonio Inmueble	003105008020	de 5
	Fecha:	2018		

FICHA DE INVENTARIO Y VALORACIÓN DE BIENES CULTURALES INMUEBLES

USO EXCLUSIVO DEL MINISTERIO DE CULTURA		INMUEBLE No	MZ	008
Código Nacional		Hoja 2	PR	020

12. ORIGEN			
12.1. Fecha	No documentado	12.2. Siglo	XIX
12.3. Momento histórico	Finales	12.4. Periodo histórico	Republicano
12.5. Diseñador (es)	No documentado	12.6. Constructor (es)	No documentado
12.7. Fundador (es)	No documentado	12.8. Filiación	No documentado
12.9. Influencia	No documentado	12.10. Uso original	Residencial


13. OCUPACIÓN ACTUAL						
	Propiedad	Admin	Arriendo	Comodato	Tenencia	Posesión
Ocupación actual						
Observaciones	Ocupación no documentada					
	PROPIETARIO			OCUPANTE		
13.1. Nombre/ Razón social	Jesús Hernando Morales Garzon			No documentado		
13.2. Tipo de documento	Cédula de ciudadanía			No documentado		
13.3. Número documento	2858676			No documentado		
13.4. Dirección	No documentado			No documentado		
13.5. Departamento	No documentado			No documentado		
13.6. Municipio	No documentado			No documentado		
13.7. Teléfono	No documentado			No documentado		
13.8. Correo electrónico	No documentado			No documentado		

14. DESCRIPCIÓN
<p>Inmueble de 2 pisos paramentado en un predio medianero con forma rectangular, cuyas dimensiones son: frente de 15,6 m y fondo de 15,8 m, logrando una proporción de 1 a 1 aproximadamente, con frente sobre la Carrera 2 y la Calle 10. La ocupación del predio se realiza a través de un volumen con patio central con acceso por ambos frentes, uno principal sobre la Calle 10 y otro vehicular sobre la Carrera 2. Sus fachadas constan de un cuerpo con remate en alero de madera sobre canes. La fachada principal, sobre la Calle 10, consta de 4 vanos verticales: un acceso con portada al oriente y 3 vanos de ventana de diferentes dimensiones con reja metálica. Por la Carrera 2 consta de un vano de acceso vehicular al sur y 5 vanos rectangulares de ventanas que posiblemente pertenecen a un segundo piso; los dos ubicados al lado norte poseen las mismas dimensiones y cuentan con una reja metálica. Su sistema estructural es de muros de carga con revestimiento de pañete y pintura, y su cubierta es a 2 aguas en teja de barro.</p>

15. OBSERVACIONES
<p>Los períodos corresponden a la clasificación propuesta por el Manual de inventario Inmueble expedido por el Ministerio de cultura. Las épocas y siglos identificados en las fichas son aproximados, clasificados de acuerdo con sus características del lenguaje arquitectónico, estructura y materiales correspondientes. No obedecen a un estudio exhaustivo de cada inmueble, su precisión será realizada por el estudio histórico que se exija en la presentación de requisitos para su intervención.</p>

16. FOTOGRAFÍAS INTERIORES	
NO DOCUMENTADO	
Fuente:	No documentado

17. RESEÑA HISTÓRICA
<p>Inmueble construido a finales del siglo XIX, perteneciente al período republicano. Actualmente conserva el uso residencial para el cual fue destinado y es propiedad de Jesús Hernando Morales Garzón. No se conoce su diseñador ni constructor. Según se observa en aerofotografías históricas, actualmente se conserva el volumen con patio central que se registra en 1936; sus modificaciones más visibles se identifican en la esquina norte crujía occidente, donde se realizó un cambio de altura, posiblemente por un piso agregado. No se conocen datos de solicitudes e intervención ni de antecedentes de archivo.</p>

	Diligenció:	PEMP Patrimonio Inmueble	Código de identificación	Hoja 2
	Fecha:	2018		
	Revisó:	PEMP Patrimonio Inmueble	003105008020	de 5
	Fecha:	2018		

18. PLANIMETRÍA (PLANTA ARQUITECTÓNICA)


Planta primer piso

FUENTE:

No documentado

19. PLANIMETRÍA (FACHADA, CORTE)

NO DOCUMENTADO

Corte longitudinal

Fuente: No documentado



Fachada Occidental

Fuente: Equipo Fotografía PEMP Patrimonio Inmueble

20. VALORACIÓN


Valor histórico: Este inmueble, construido a finales del siglo XIX y perteneciente al período republicano, conserva su volumetría original organizada en torno a un patio central que prácticamente no ha sido modificado. Es testimonio de la arquitectura doméstica desarrollada en la ciudad en este período histórico, reflejo de la situación económica, política y cultural del país, asimismo, su sistema estructural y materiales empleados son muestra del avance científico y tecnológico en el ámbito de la construcción.

Valor estético: El inmueble ofrece una lectura integral de su tipología original y lenguaje arquitectónico a pesar de sus modificaciones. Dentro del conjunto urbano, ayuda a la conformación de una imagen histórica homogénea, ya que su altura se iguala a la de las edificaciones colindantes y la composición de su fachada guarda elementos semejantes con las casas vecinas, como su alero con canes a la vista, vanos rectangulares y portada en el vano de acceso. Un elemento singular de su composición es la columna de piedra labrada que conserva en su esquina.

Valor simbólico: El inmueble hace parte del conjunto urbano que define el Centro Histórico y es muestra de la arquitectura doméstica tradicional, con un diseño modesto de acuerdo con las posibilidades técnicas de la época. Está vinculado al barrio Egipto, surgido sobre un asentamiento muisca en las faldas del cerro de Guadalupe, con la construcción de la ermita en 1651, y consolidado como un barrio obrero; testigo de la implementación de obras de infraestructura que transformaron la ciudad, y de importantes acontecimientos históricos, el barrio fue escenario de graves problemas de inseguridad durante buena parte del s. XX, tras el auge de la fabricación clandestina de aguardiente. Actualmente en él se desarrolla un proceso de transformación con base en políticas culturales. (Yemail, 2014)

21. SIGNIFICACIÓN CULTURAL

El barrio corresponde a una de las primeras parroquias del período colonial, que se ha consolidado y ha permanecido en la ciudad. Egipto conserva su nombre original que alude a la Ermita de nuestra señora del destierro y huida a Egipto, construida originalmente en 1556. La arquitectura doméstica propia del barrio obrero periférico que fue Egipto, y las celebraciones tradicionales que allí todavía se realizan, como la fiesta de los Reyes, son aspectos que hoy identifican, caracterizan y permanecen en la memoria de los habitantes del barrio y de los bogotanos.

	Diligenció:	PEMP Patrimonio Inmueble	Código de identificación	Hoja 4
	Fecha:	2016-2017		
	Revisó:	PEMP Patrimonio Inmueble	003105008020	de 5
	Fecha:	2018		

22. NIVEL DE INTERVENCIÓN

18,1 NORTE

CALLE 10



18,2 ORIENTE

CARRERA 1



18,3 SUR

CALLE 9




18,4 OCCIDENTE

CARRERA 2


23. OBSERVACIONES:

N.A.

	Diligenció:	PEMP Patrimonio Inmueble	Código de identificación	Hoja 5
	Fecha:	2016-2017		003105008020
	Revisó:	PEMP Patrimonio Inmueble		
	Fecha:	2017		